
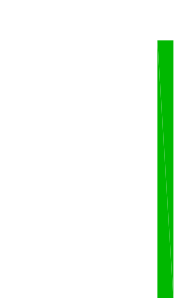



LEGENDE




AC2 : Servitudes de protection des sites pittoresques : site inscrit de la Vallée de Chevreuse



11 : Servitudes relatives aux hydrocarbures liquides ou liquéfiés sous pression : pipeline «Le Havre-Nangis»




11 bis : Servitudes relatives à la construction et à l'exploitation de pipelines : pipeline «Le Havre-Paris»-liaison Porcheville-Orly.



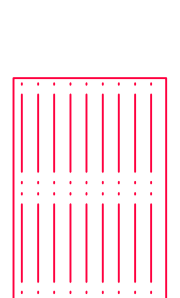
13 : Servitudes relatives à l'établissement de canalisation de transport de gaz.



14 : Servitudes relatives aux transports électriques par lignes : réseau d'alimentation moyenne tension.



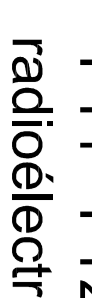
16 : Hydrocarbures



PM2 : Servitudes résultant des périmètres délimités autour des installations classées : site de l'ancienne décharge d'ordures ménagères.



JS 1 : Installations sportives




PT1 - PT2 : Servitudes relatives aux transmissions radioélectriques




Centre T.D.F. des Molières
Centre de réception des Molières (T.D.F.)



Zone de garde
Zone secondaire de dégagement
Zone de protection



Installations situées à
Boullay-les-Troux



Zone primaire de dégagement
Zone de garde



Zone secondaire de dégagement
Zone de Protection

DEPARTEMENT DE L'ESSONNE (91)

COMMUNE DES MOLIÈRES

PLAN LOCAL D'URBANISME

APPROBATION
Plan des servitudes

1/5 000 ème - 1 cm = 50 m

Vu pour être annexé à la délibération
du Conseil Municipal en date du :

Le Maire

